


 Centar regionalnog značaja
 Opštinski centar
 Ostala naselja

	Magistralni put postojeći
	Lokalni put
	Gradska obilaznica kao dio državnog puta-postojeća
	Gradska obilaznica kao dio državnog puta-planirana
	Gradska ulica kao dio državnog puta
	Glavna gradska ulica
	Sabirna ulica
	Pristupne ulice
	Pristupne ulice postojeće
	Pješačke površine
	Zaštitni pojasovi obilaznog puta M-21 - - - 60m; - - - 25m; (Zakon o izmjeni Tož Zakon o putevima Sl. listi R.G., br. 42/04)
	Željeznička pruga Beograd-Pač sa infrastrukturnim i pružnim pojaskom (Zakon o ŽELJEZNIČKI Sl. list R.G., br. 27/2013)
	Idejno rješenje trase pruge Bijelo Polje-Bijelo Polje VAR 1-7 L=56.42KM
	Idejno rješenje trase pruge Bijelo Polje-Berane-Peč VAR 2-2 L=56.89KM
	Idejno rješenje trase pruge Bijelo Polje-Berane-Peč VAR 2-2 L=55.50KM
	Koridor pruge Bijelja-Bijelo Polje VAR 1-7 L=Š=400M
	Koridor trase pruge Bijelo Polje-Berane-Peč VAR 2-2 V2.3 Š=400M
	Autobuska stanica
	Željeznička stanica
	Stajalište željezničko
	Benzinska pumpa
	Javna parking garaža
	Heliodrom

	Granica generalnog urbanističkog rješenja (cca 94ha)		Površine komunalne infrastrukture
	Granica detaljnijih urbanističkih planova		Površine željezničkog saobraćaja
	Granica lokacija u zoni Rakonje - Ravna Rijeka		Površine drumskog saobraćaja
	Granica / broj katastarske parcele		Površine za obradu sanaciju i skladištenje otpada
	Površina za stanovanje		Površine saobraćajne infrastrukture
	Stanovanje male gustine		Granica poplavnog područja - maksimalni nivo vodostaja
	Stanovanje srednje gustine		Gradjevska linija u poljoprivredi (30m uz M21; 20m uz ulicu D-D)
	Stanovanje veće gustine		Granice pejažnog uređenja - Park šume
	Površine mješovite namjene		Park šuma - Nedakusi
	Površine za turizam		Park šuma - Otvor
	Površine za školstvo i socijalno starenje		Škola
	Površine za zdravstvo		Bolnica
	Površine za kulturu		Sud
	Površine za sport i rekreaciju		Policijski
	Površine za industriju i proizvodnju		Rezervoar
	Poljoprivredne površine		Plina
	Površine za vjerske objekte		Sakralni objekat
	Površine javne namjene		Civilna arhitektura
	Površine specijalne namjene		Kulturna baština-Lokalnog značaja
	Površine za groblja		Kulturna baština-Nacionalnog značaja
	Ostale prirodne površine		Koncisiona posruđja
	Površine kopnenih voda		Mineralne sirovine
			Izvor vode od 100-1000L/s
			Visoke vode Lima

Planirana namjena površina

Oznaka sjevera



The diagram shows a compass rose with eight points. A star symbol is placed at the top point, indicating North. A curved arrow points from the star to the top point of the compass rose.

Razmjera

R 1:5000

Broi lista	
------------	--

Broj lista
00

02.a1